

















Renforcer la centralité autour du cœur de village

-  Aménager une place piétonne centrale
-  Poursuivre la mise en valeur des voies en offrant plus d'espace aux piétons
-  Créer une liaison piétonne entre la rue du Plateau et le pôle d'équipements, qui traverse la place centrale
-  Prévoir un emplacement pour un nouvel équipement polyvalent en remplacement du foyer communal, ainsi que d'éventuels équipements scolaires et parascolaires (foyer, garderie...)
-  Conforter le pôle d'équipements
-  Conforter le pôle commercial
-  Maintenir le stationnement existant
-  Créer une nouvelle offre de stationnement adaptée aux besoins des nouveaux équipements
-  Conforter le cœur de village par de nouveaux logements et/ou services

Valoriser le cadre de vie

-  Ouvrir la place piétonne vers L'Eure et l'île, et créer un lien avec la rivière par l'aménagement d'une promenade paysagère
-  Créer des espaces verts paysagers et récréatifs **en prenant en compte la biodiversité locale dans les aménagements**
-  Créer des voies douces permettant l'accès et la traversée de l'Eure ainsi qu'une accroche au tracé du « Plan Vert »
-  Aménager une aire de jeu en lien avec le nouvel équipement public, les écoles et la place
-  Préserver les vues vers le moulin du Plateau et l'Eure
-  Créer des espaces dédiés aux activités pédagogiques sur l'île
-  Zone inondable définie par le PPRI

